

Памятники природы Хайбуллинского района



Выполнил: педагог дополнительного образования
МАОУ ДОД ДДТ с. Акъяр МР Хайбуллинский район
Тавлыкаев Ринат Рашитович

Памятники природы Хайбуллинского района



Йоморткалы кул

Великовозрастная лиственница

Попковские озера

Сукракские вишарники

Можжевельник древовидный

Заказник «Шайтан-тау»

Таштугайские горы

Пойма реки Таналык

Пойма реки Макан

Хребет Шайтан - тау

Каин-кабак



Заказник «Шайтан – тау»

Занимает территорию одноименного горного массива (высота 619,6 м), расположен в междуречье Сакмара и Курила. Название происходит от башкирского «шайтан» - черт, чертовая и «тау» - гора.

Организован постановлением Совета Министров БАССР №316 от 2 июля 1971 года на базе Усерганского лесничества Хайбуллинского лесхоза. Площадь 30,5 тыс.га.

Уникальность обусловлена географическим положением. Хорошо сохранились дубравы, смешанные леса, кустарниково-каменистая степь. Флора представлена степной и лесной растительностью. Фауна редких (беркут, балобан, могильник, удод, сурок, пищуха малая, аполлон) и охотничье-промысловых животных (лось, косуля, медведь, заяц-русак, куница, барсук, тетерев, глухарь, вяхирь). Сохранились участки дубравной лесостепи, в долинах рек – мезофильные леса с ольхой черной. Здесь обнаружено 74 редких вида растений. Обитают 40 видов млекопитающих, 101 – птиц, 5 – пресмыкающихся, 2 – земноводных, 138 видов бабочек.

Назначение охраняемой природной территории: охрана и воспроизводство редких и охотничье-промысловых животных.

Заказник «Шайтан – тау»





Варакушка



Желна



Зарянка



Кукушка


Хребет «Шайтан – тау»

Расположен на южной оконечности границе Башкирского Южного Урала, на границе с Оренбургской областью. Дубравная лесостепь с высоким биоразнообразием на восточной границе ареала. Популяция многих редких видов животных (беркут, балобан, пищуха малая, аполлон и др.) и растений (ковыль Залесского, пырей средний, гладиолус тонкий, лук косой (ускун), ирис сибирский, рябчик русский, гвоздика уральская и др.).

Объявлен памятником природы в 1965 году.

Профиль: комплексный.

Назначение охраняемой природной территории: охрана и рациональное использование всех природных комплексов и биоразнообразия.



Ушастая сова



Дятел малый



Костяника каменистая



Махаон

Великовозрастная лиственница



Реликтовая старовозрастная лиственница с гнездом орла, имеющая большое научное значение. Растет в 5 километрах от деревни Юлбарсово.

По рассказам жителей деревни, возраст дерева насчитывает несколько сотен лет. Памятником природы она объявлена в 2003 году. Профиль: ботанический. Назначение охраняемой природной территории: охрана лиственницы и гнезда орла.

Попковские озера

Урочище «Попковские озера» (Хары бия куле) находится в 2,5 километрах от деревни Воздвиженка, представляет собой 2 почти заросших озера узкой каемкой леса и степные участки: чилижники, каменистые и луговые степи.

Популяции редких и исчезающих видов растений (ковыль Залесского, пион гибридный, ирис сибирский, рябчик шахматовидный и др.) Пион Марьин корень является очень редким растением в нашей республике, которое занесено в Красную книгу (около 40 корней).

В 2003 году возведен статус памятника природы. Назначение охраняемой природной территории: охрана популяции редких видов растений. Охрана биоразнообразия.



Ковыль Залесского



Ирис сибирский



Пион Марьин корень

Урочище «Сукракские вишарники»

Крупные заросли степной вишни недалеко от деревни Воздвиженка. Эталонные растительные сообщества и ландшафты Зауралья. Здесь произрастает и много редких растений: ковыли красивейший и Залесского, астрагал эспарцетовый и скальный, ирис сибирский, сон – трава, гвоздика уральская, горичвет волжский, астра альпийская и др.). На солончаках растет лекарственная корень солодки. Встречаются редкие бабочки аполлон.

Профиль: ботанический.

Назначение охраняемой природной территории: восстановление, охрана и рациональное использование природных комплексов.

Охрана биоразнообразия.



Каин-кабак («Березовая бровка»)

Данные обнажения расположены в 5 километрах от села Степной (южнее), обнажение Каин - Кабак в 300 метрах от шоссейной дороги Акъяр-Сара (на восток), на границе с Оренбургской областью. Это выходы на поверхность дна, древнего моря, которое судя по останкам его жителей, было мелководным и теплым. Обнажения, сложенные из беловатого песчаника и известняка, выступают на левом берегу одноименно реки. Здесь есть уникальные образцы Морских отложений мезозойской эры, можно найти окаменевшие раковины, белемниты, морских ежей и кораллы. В меловых отложениях обнажения Каин - Кабак встречается большое количество окаменелых остатков морских животных.



Оstreя



Белемниты



Иноцерамус



Наутилоидия



Озеро «Йоморткалы кул»

Озеро «Йоморткалы» находится в 3-4 километрах деревни Исянгильдино и представляет собой ценный водно – болотный комплекс большой экологической значимости и место обитания редких животных – болотной черепахи, кречатки, тиркушки степной и гуся серого.

Профиль: гидрологический.

Назначение охраняемой природной территории: охрана всего природного комплекса. Охрана биоразнообразия.

Пойма реки Мокан


Пойма реки Мокан – участок длиной 600 метров по обе стороны в окрестностях деревни Мамбетово с уникальным ландшафтом и растительностью. Эталонные сообщества степной и солончаковой растительности Зауралья. Место обитания фоновых и редких растений (колосняк акмолинский, колосняк Клокова, ковыль Залесского, лук привлекательный, гвоздика уральская, термопсис ланцетолистный, стальник пашенный, солодка Коржинского и др.). Произрастают особо ценные виды лекарственных растений: девясил высокий, термопсис Шишкина, стальник, бессмертник песчаный.

Профиль: ботанический.

Назначение охраняемой природной территории: восстановление, охрана и рациональное использование природных комплексов.

Охрана биоразнообразия.

Пойма реки Мокан



Пойма реки Таналык

Пойма реки Таналык расположена в окрестности села Новый – Зирган. Памятник природы с 2003 года. Популяции многих редких растений (колосняк акмолинский, рябчик русский, рябчик шахматовидный, ирис сибирский, большеголовник серпуховидный и др.) Место обитания редких птиц (скопа, большой веретенник, курганник и др.).

Редкие и эталонные солончаковые и лугово-степные сообщества.

Профиль: ботанический.

Назначение охраняемой природной территории: охрана и рациональное использование природных комплексов. Охрана биоразнообразия.



Урочище «Таштугайские горы»

Урочище Таштугайские (Султашские) горы, площадью 80 гектаров, расположено между деревнями Гаделево и Таштугай. Горы покрыты каменистой степью с редкой растительностью. Они представляют собой левый гористый берег реки Таналык, обрывающийся к реке 10 живописными скалами. Здесь растет редкий вид ивы – ива Виноградова, а флора местности включает более 120 видов цветковых растений и реликтов: ковыль Лессинга, ковыль Залесского, пырей иневатый, лук желтеющий, рябчик русский, астрагал Гельма, кладония листоватая, пармелия грубоморщинистая и др. Обитают здесь и фоновые и редкие животные, пищуха малая, аполлон и другие.

Профиль: комплексный.

Назначение охраняемой природной территории: восстановление, охрана и рациональное использование природных комплексов. Охрана биоразнообразия.



Синеголовник



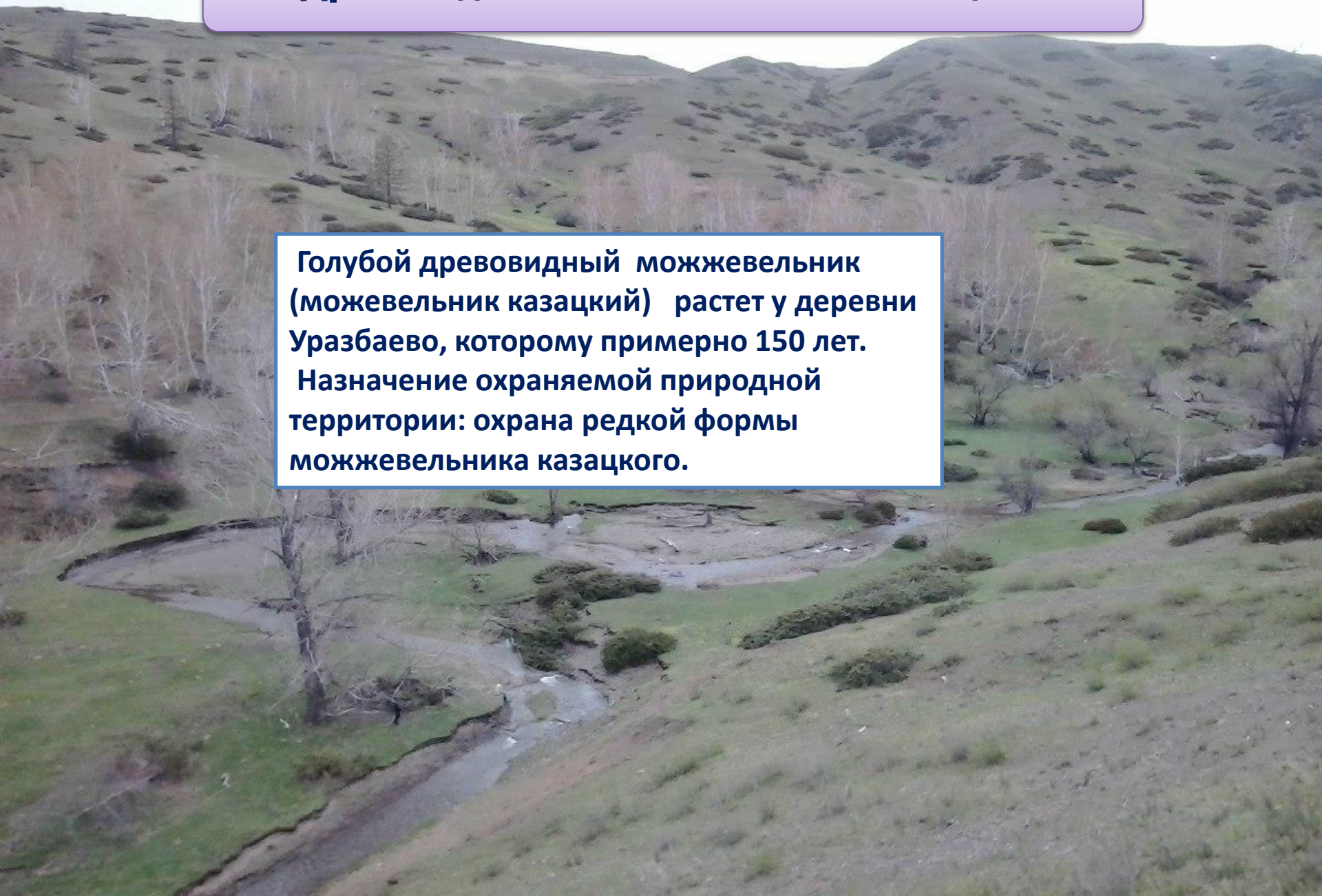
Богомол



Заячья капуста

Древовидный можжевельник казацкий

Голубой древовидный можжевельник (можжевельник казацкий) растет у деревни Уразбаево, которому примерно 150 лет. Назначение охраняемой природной территории: охрана редкой формы можжевельника казацкого.





СПАСИБО ЗА ВНИМАНИЕ!



Литература:

- 1. Насыров Р.Г., Байгильдина С.А., Имангулов Р.Г., Сахно С.В., Земскова М.Ф. Хайбуллинский район. История и современность. ГУП РБ РИК «К новой жизни», 2011 г.**
- 2. Р.Г. Насыров. Страницы из истории села Акъяр. Акъяр, 2010 г.**
- 3. "Песнь о степи". Составители К.Аралбаев, И. Киньябулатов, Х. Сагитов. Уфа: Китап, 2003 г.**
- 4. Природа и хозяйство Хайбуллинского района. Составители Х.А. Биккужина, В.З. Идрисова, Г.Т. Ильясова и др. с. Акъяр, 1999 г.**
- 5. Сайт Баштурист.RU/ <http://www.rpnrb.ru/sopt/050.htm>**
- 4. Официальный сайт администрации МР Хайбуллинский район. haibulla.ru.**
- 5. Газета «Хайбуллинский вестник» от 29.09.2013 г., 03.10.2013 г.**

Авторы фотографий:

Узбеков А.Ф., Кужин Р.Ш., Хасанова Л.И., Тавлыкаев Р.Р., Байгужина А.Р., Кадаева Г.Б., Даутова И.Р., Полежанкина П.Г., Фазылова Д.А., Узбеков И.Г., Ишемгулова Х.З., Алябьева В.И.