


СОГЛАСОВАНО


Министр природопользования
и экологии Республики Башкортостан


У.С. Искандаров
« 30 » 09 2020 г.



УТВЕРЖДАЮ

Министр образования и науки
Республики Башкортостан


А.В. Хажин
« 30 » 09 2020 г.

СОГЛАСОВАНО

Президент Фонда развития
геологического наследия, образования
и бизнеса «Башнедра»


Р.А. Хамитов
« 30 » 09 2020 г.




СОГЛАСОВАНО

Начальник отдела геологии
и лицензирования

по Республике Башкортостан

Департамента по недропользованию
по Приволжскому федеральному округу


А.Н. Грицук
« 30 » 09 2020 г.



СОГЛАСОВАНО

Директор Института геологии
Уфимского федерального
исследовательского центра
Российской академии наук



С.Г. Ковалев
« 30 » 09 2020 г.



СОГЛАСОВАНО

Заместитель председателя

Региональной общественной организации
поддержки и развития геологического
общества в Республике Башкортостан


Н.Р. Галимов
« 30 » 09 2020 г.



ПОЛОЖЕНИЕ

ОБ ОРГАНИЗАЦИИ И ПРОВЕДЕНИИ СМОТРА-ФЕСТИВАЛЯ ДОСТИЖЕНИЙ ЮНЫХ ГЕОЛОГОВ РЕСПУБЛИКИ БАШКОРТОСТАН

1. ОБЩИЕ ПОЛОЖЕНИЯ

1.1. Настоящее положение определяет порядок организации и проведения, организационно-методическое и финансовое обеспечение, состав участников и порядок определения призеров и победителей Смотра-фестиваля достижений юных геологов Республики Башкортостан (далее Смотри-фестиваль).

1.2. Смотри-фестиваль проводится в режиме онлайн в связи со сложившейся неблагоприятной санитарно-эпидемиологической обстановкой, связанной с распространением новой коронавирусной инфекции (COVID -19).

1.3. Организаторами проведения Смотра-фестиваля являются: Министерство образования и науки Республики Башкортостан, Министерство природопользования и экологии Республики Башкортостан, Институт геологии Уфимского федерального исследовательского центра Российской академии наук, Отдел геологии и лицензирования по Республике Башкортостан Департамента по недропользованию

по Приволжскому федеральному округу, Фонд развития геологического наследия, образования и бизнеса «Башнедра», Региональная общественная организация поддержки и развития геологического общества в Республике Башкортостан.

2. ЦЕЛЬ И ЗАДАЧИ СМОТРА-ФЕСТИВАЛЯ

2.1. Цель Смотра-фестиваля – популяризация знаний и развитие интереса обучающихся образовательных организаций и учреждений дополнительного образования к наукам о Земле.

2.2. Задачи смотра-фестиваля:

- содействие становлению всесторонне развитой личности обучающихся;
- проверка уровня и качества практических навыков юных геологов по основам геологии, природоохранной деятельности, туристской подготовке;
- совершенствование и разработка новых и методов обучения обучающихся и выявление лучших детских объединений юных геологов Республики Башкортостан;
- обмен опытом среди обучающихся и руководителей детских объединений естественнонаучной направленности;
- профориентация молодежи: выявление способных юных геологов и привлечение их к поступлению в высшие учебные заведения горного-геологического профиля.

3. СРОКИ И ЭТАПЫ ПРОВЕДЕНИЯ СМОТРА-ФЕСТИВАЛЯ

Смотр-фестиваль проводится с 2020 года.

Первый этап – соревнования полевого Геоквеста (далее Геоквест)

Второй этап – конкурсная программа и геологические соревнования в онлайн режиме реализуется в образовательных организациях и учреждениях дополнительного образования Республики Башкортостан.

4. ТЕМАТИКА И НАПРАВЛЕНИЯ СМОТРА-ФЕСТИВАЛЯ

4.1. Тематика соревнований Смотра-фестиваля охватывает тесно взаимосвязанные разделы естествознания, составляющие комплекс наук о Земле: структурная геология, палеонтология, минералогия и петрография, радиометрия, гидрометрия, геологическая съемка.

4.2. Республиканские открытые геологические соревнования «Полевой геоквест» (Приложение).

4.3. Выявление лучших детских объединений юных геологов Республики Башкортостан по результатам конкурсной программы

- конкурс атрибутики детского объединения;
- конкурс презентаций «История детского геологического объединения» (все рисунки подписаны с уточнением фамилии, имени, отчества членов геологических объединений, маршруты полевых исследований, участия в геологических мероприятиях);
- конкурс «Знаю, умею, действую!» (видеоролики лекций, теоретических и практических занятий детских объединений);

- конкурс «В школьный музей за знаниями» (видеоролики экскурсий, интересных встреч);
 - конкурс «Башкортостан-чудесный край» («защита полевых отчетов по результатам геологических походов или экскурсий») в формате видеоролика.
- 4.4. Выбор соревнований и конкурсов остается за детским объединением. Участие в Геоквесте по возможности.

5. УЧАСТНИКИ СМОТРА-ФЕСТИВАЛЯ

5.1. В смотре–фестивале принимает участие неограниченное количество детских объединений естественнонаучной направленности.

5.2. Участниками Смотра-фестиваля являются:

- педагоги и обучающиеся образовательных организаций и учреждений дополнительного образования Республики Башкортостан, которые обучались по дополнительным программам естественнонаучной направленности и обучающиеся, которые только начинают заниматься;
- судьи и другие заинтересованные лица, задействованные во время организации и проведения Смотра-Фестиваля, утверждаемые Оргкомитетом.

6. ПОРЯДОК ПРОВЕДЕНИЯ СМОТРА-ФЕСТИВАЛЯ И ТРЕБОВАНИЯ К УЧАСТИЮ В 2021 ГОДУ

6.1. С момента подписания дополнительных положений и условий не позднее 27 сентября 2021 года руководители детских объединений направляют в адрес Оргкомитета заявку на участие, в которой указываются номинации, в которых намерены участвовать детские объединения, название организаций или учреждений, направляющие заявки, с указанием телефонов руководителей детских объединений.

6.2. Заявка на Геоквест присылается 27 сентября 2021 года.

6.3. Видеоролики защиты отчетов по полевым работам или геологическим экскурсиям присылаются до 10 октября 2021 года. Продолжительность видеороликов не более 3 минут, презентации не более 20 слайдов.

6.4. Соревнования по геологическим навыкам проводятся в онлайн режиме. Построенные разрезы по геологическим картам, карты изогамм, отчеты по виду «Радиометрия», учетные карточки с планом размещения скважин, литологические колонки с геофизическими данными по виду «Нефть и газ» фотографируются и присылаются по электронной почте на адреса геологов-судей 8 октября 2021 года. Прикладываются фото участников соревнований.

6.8. Материалы присылаются на электронную почту:

- Филипповой Наталии Валерьевне (геологический разрез, минералогия и петрография, палеонтология) tashashygreen@gmail.com
- Щербаковой Елене Ивановне (радиометрия, конкурсная программа, с дальнейшей пересылкой геологам) mineral1218@yandex.ru

7. ПОДВЕДЕНИЕ ИТОГОВ И НАГРАЖДЕНИЕ ПОБЕДИТЕЛЕЙ И ПРИЗЕРОВ

7.1. Победители и призеры Смотра-фестиваля определяются судейской коллегией в общем и личном зачете.

7.2. Оргкомитет оставляет за собой право награждать похвальными грамотами и поощрительными призами активных участников Смотра-фестиваля.

7.3. Оргкомитет признает право спонсоров на награждение отличившихся участников и их руководителей грамотами и дипломами.

7.4. Итоговая информация будет размещена на сайтах Министерства природопользования и экологии Республики Башкортостан, государственного бюджетного учреждения дополнительного образования Республиканский детский оздоровительно-образовательный центр туризма, краеведения и экскурсий, Института геологии Уфимского федерального исследовательского центра Российской академии наук, Геопарков Республики Башкортостан.

Условия проведения соревнований «Полевого геоквеста»

1. Соревнования «Полевого геоквеста» проходят в рамках геологического маршрута, который включает несколько этапов.
2. На старте команда получает маршрутный лист и топооснову территории проведения геоквеста. В дальнейшем на топооснове должна быть нанесена линия маршрута.
3. Время прохождения маршрута и работа на этапах строго ограничено, о чем будет сообщено участникам.
4. Команда участников (4 человека), проходит все этапы геологических соревнований:
 - построение линии маршрута по определенным командой азимутам. Азимуты определяются по компасу на определенные точки маршрута, установленные судьями;
 - если точка перехода хода не видна, ориентир будет в задании предыдущей точки маршрута;
 - по ходу маршрута будут установлены контрольные пункты с заданиями для участников по минералогии и петрографии, палеонтологии, по экзогенным и эндогенным процессам;
 - по ходу маршрута команда должна описать геологическое обнажение, которое будет находиться в пределах нитки маршрута;
 - в заданиях, которые необходимо выполнить, будут теоретические и практические вопросы по материалам учебников географии 5-8 классов, а также вопросы по краеведению.
5. На финише команда сдает документы геологического маршрута.
6. Во время подсчета баллов и определения победителей и призеров, команды представляют визитку, рассчитанную на 3-4 минуты.